








 Gemeentegrenzen

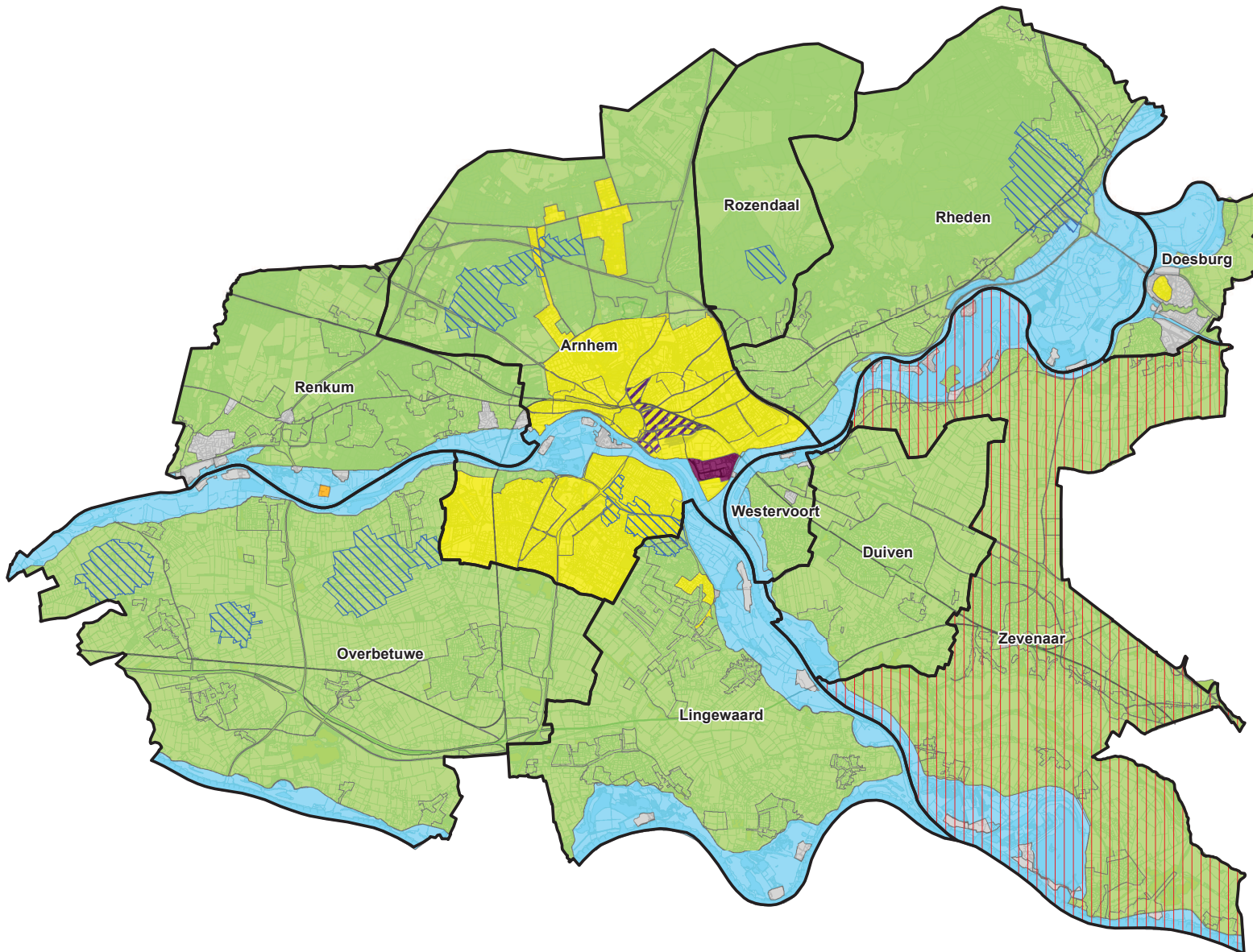
### Ontgravingskaart ondergrond

#### Ontgravingsklasse

-  Industrie
-  Industrie - Stedelijk wonen
-  Wonen
-  AW2000

#### Overig

-  Buitendijks gebied / water
-  Niet gezoneerd (generiek beleid)
-  Zonering in ontwikkeling
-  Aangepast beleid binnen de gemeente voor arseen (natuurlijk verhoogd)
-  Grondwaterbeschermingsgebieden



### Ontgravingskaart ondergrond MRA

getekend: ing. C.Y. Vredevoort	versie: concept 1
gecontroleerd: dr. D.S. Rits	datum: 14-09-2020
goedgekeurd: C. Koot MSc	tekeningnr: 0

opdrachtgever: Milieu Regio Arnhem  
 projectnaam: Bodemkwaliteitskaart regio Arnhem  
 projectcode: 109993

formaat: A3 liggend  
 schaal: 1:125000

