Gemeente Arnhem

Gemeentelijke wegen 2021

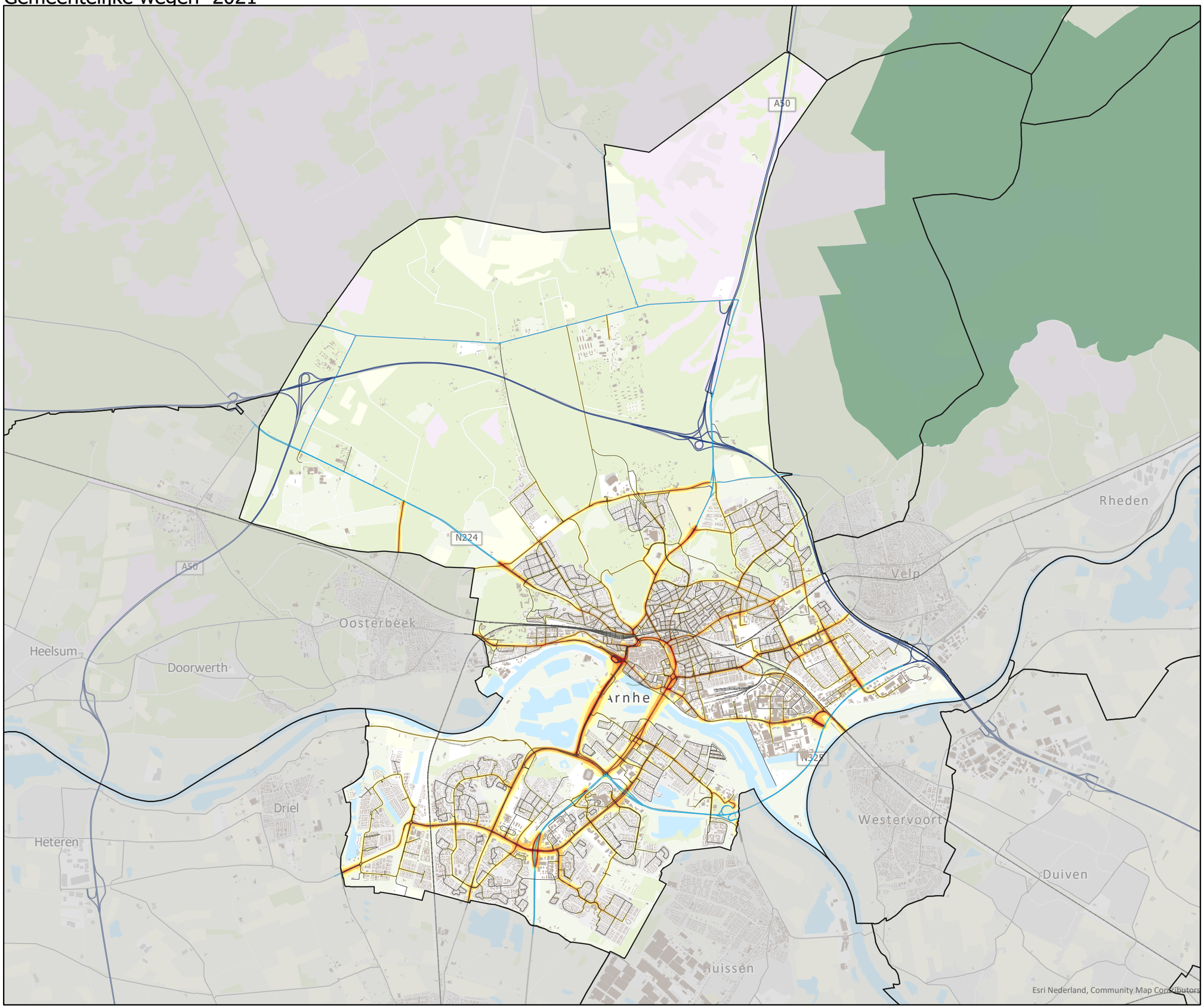

Legenda

- Schermen
- Gebouwen
- Stille gebieden

Spoorwegen

- Spoorwegen

Wegen

- Rijk
- Provincie
- Gemeente

Gemeentelijke wegen 2021

Lnight

- 50 - 54 dB
- 55 - 59 dB
- 60 - 64 dB
- 65 - 69 dB
- >= 70 dB

N

0 2.6 Kilometers

Gemeente Arnhem

dGmR

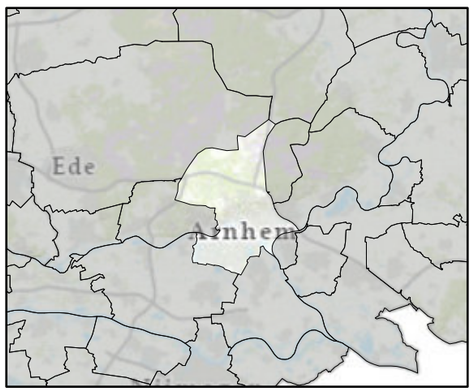

Gemeente Arnhem

Industrielawaai 2021

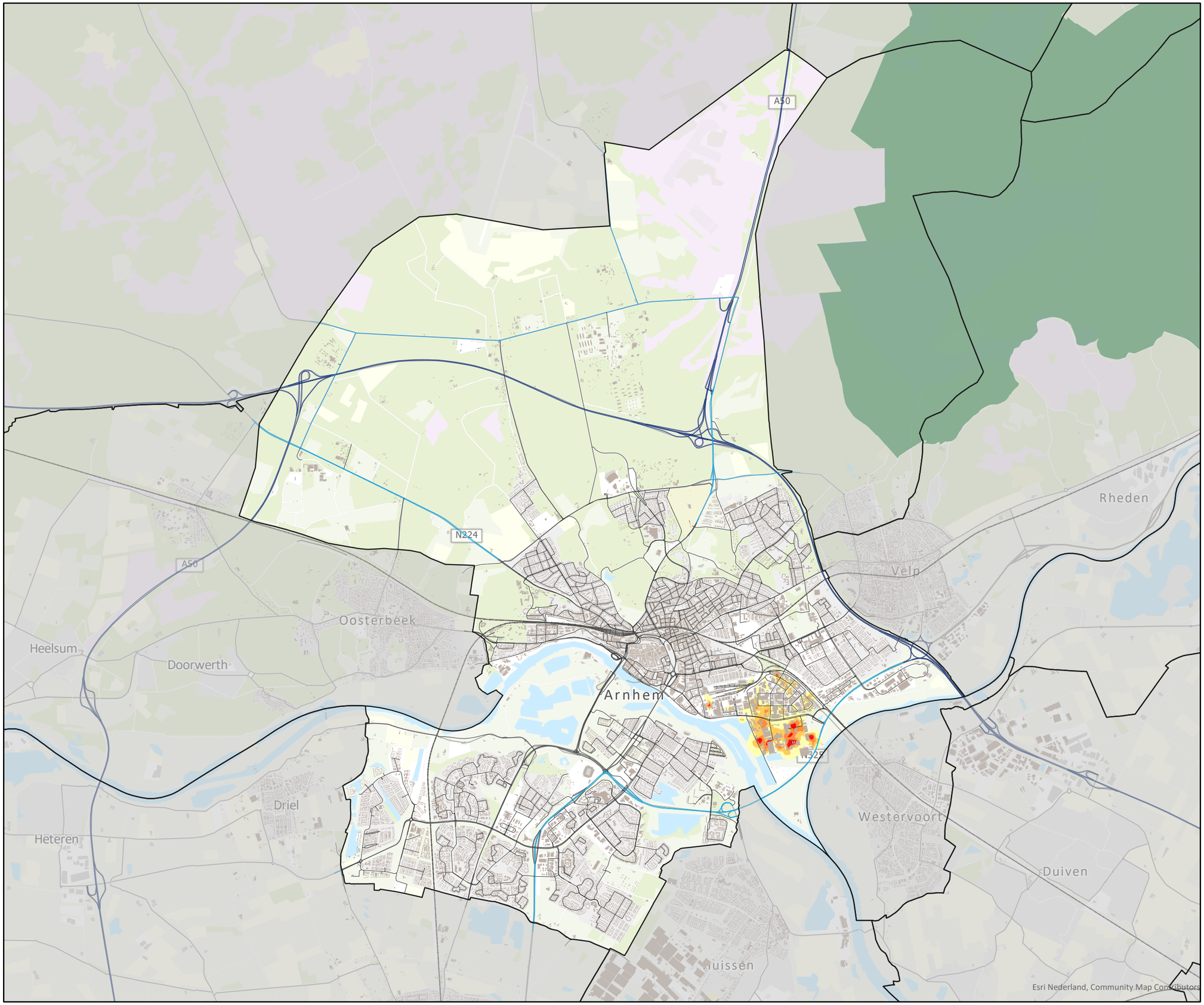

Legenda

- Schermen
- Gebouwen
- Stille gebieden

Spoorwegen

- Spoorwegen

Wegen

- Rijk
- Provincie
- Gemeente

Industrielawaai 2021

Lnight

- 50 - 54 dB
- 55 - 59 dB
- 60 - 64 dB
- 65 - 69 dB
- >= 70 dB

N

0 2.6 Kilometers

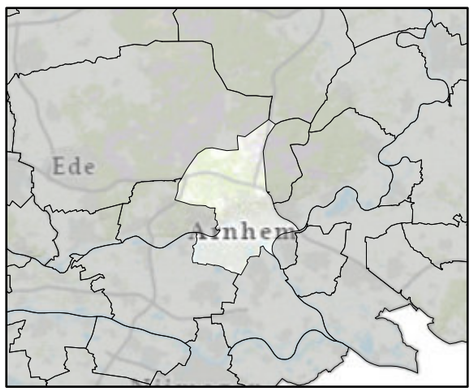

Gemeente Arnhem

Provinciale wegen 2021

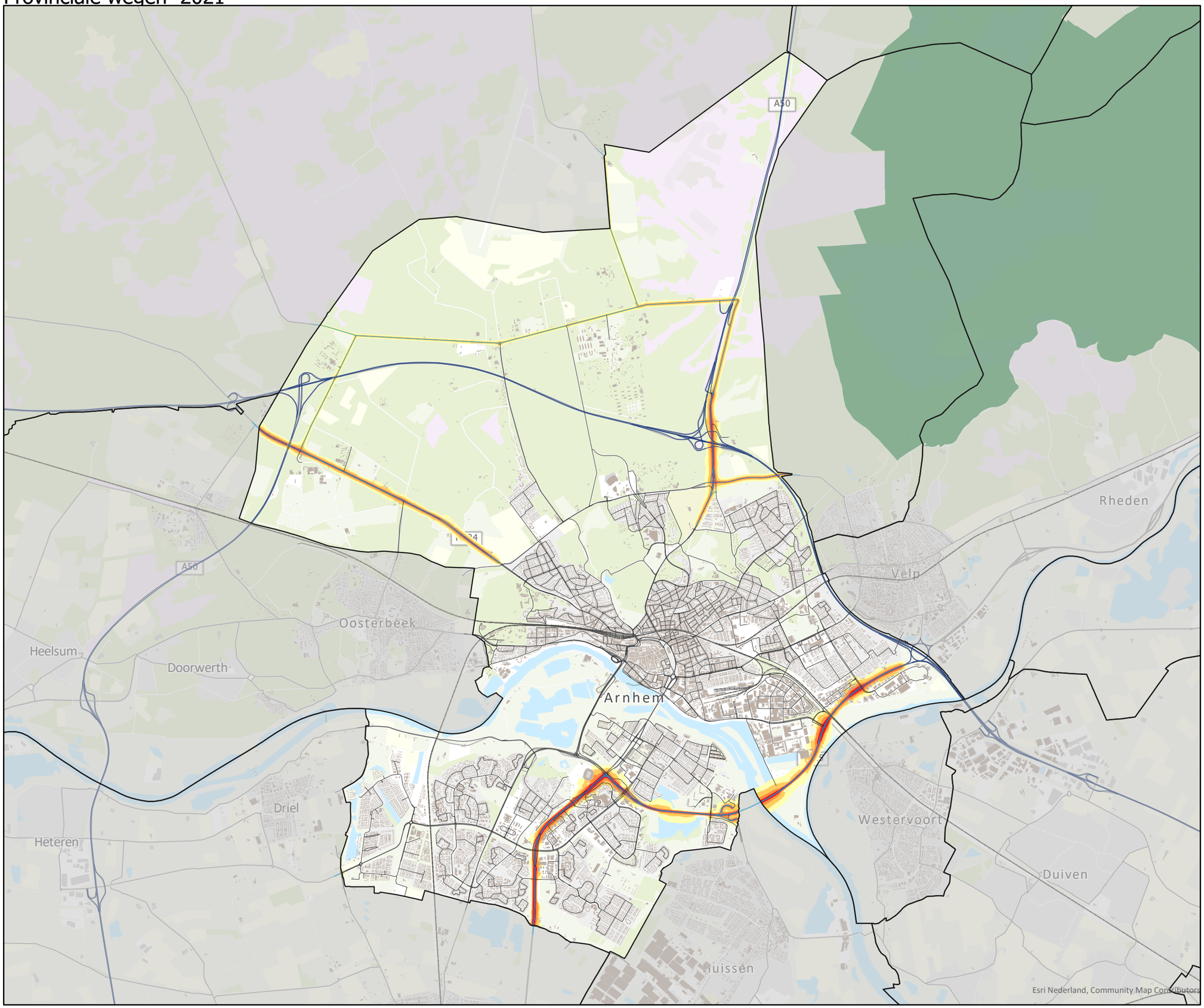

Legenda

- Schermen
- Gebouwen
- Stille gebieden

Spoorwegen

- Spoorwegen

Wegen

- Rijk
- Provincie
- Gemeente

Provinciale wegen 2021

Lnight

- 50 - 54 dB
- 55 - 59 dB
- 60 - 64 dB
- 65 - 69 dB
- >= 70 dB

N

0 2.6 Kilometers

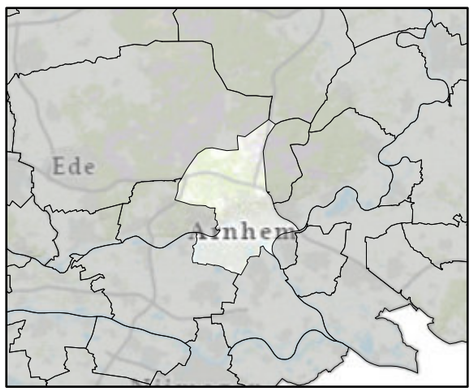

Gemeente Arnhem

Railverkeer 2021

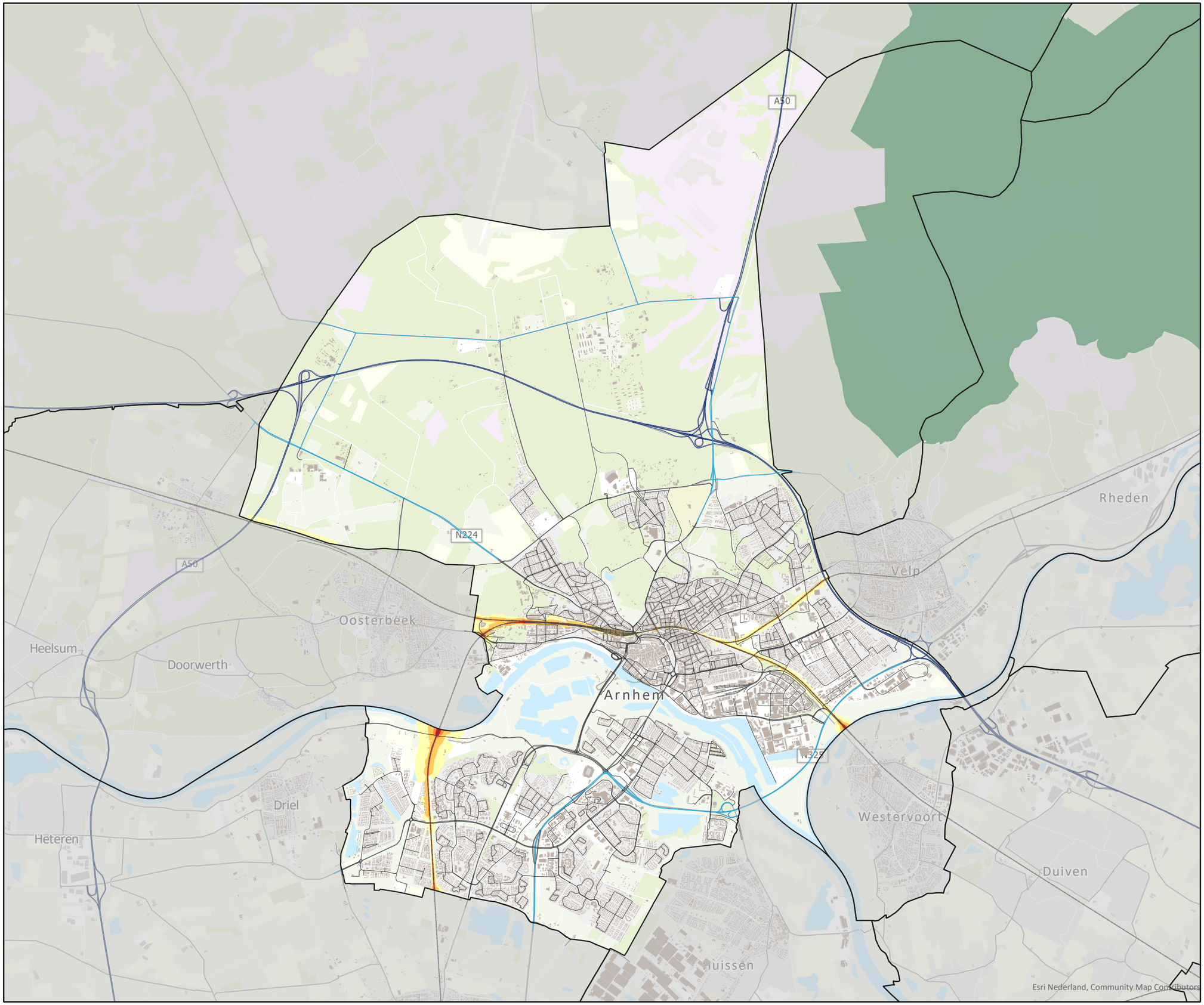

Legenda

- Schermen
- Gebouwen
- Stille gebieden

Spoorwegen

- Spoorwegen

Wegen

- Rijk
- Provincie
- Gemeente

Railverkeer 2021

Lnight

- 50 - 54 dB
- 55 - 59 dB
- 60 - 64 dB
- 65 - 69 dB
- >= 70 dB

N

0 2.6 Kilometers

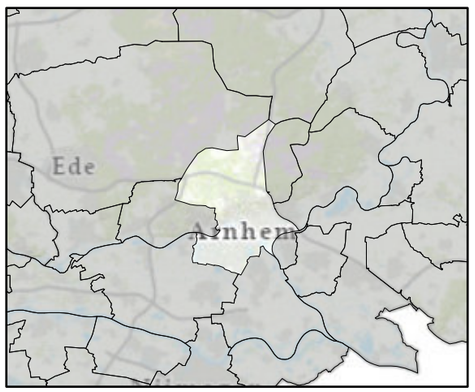

Gemeente Arnhem

Rijkswegen 2021

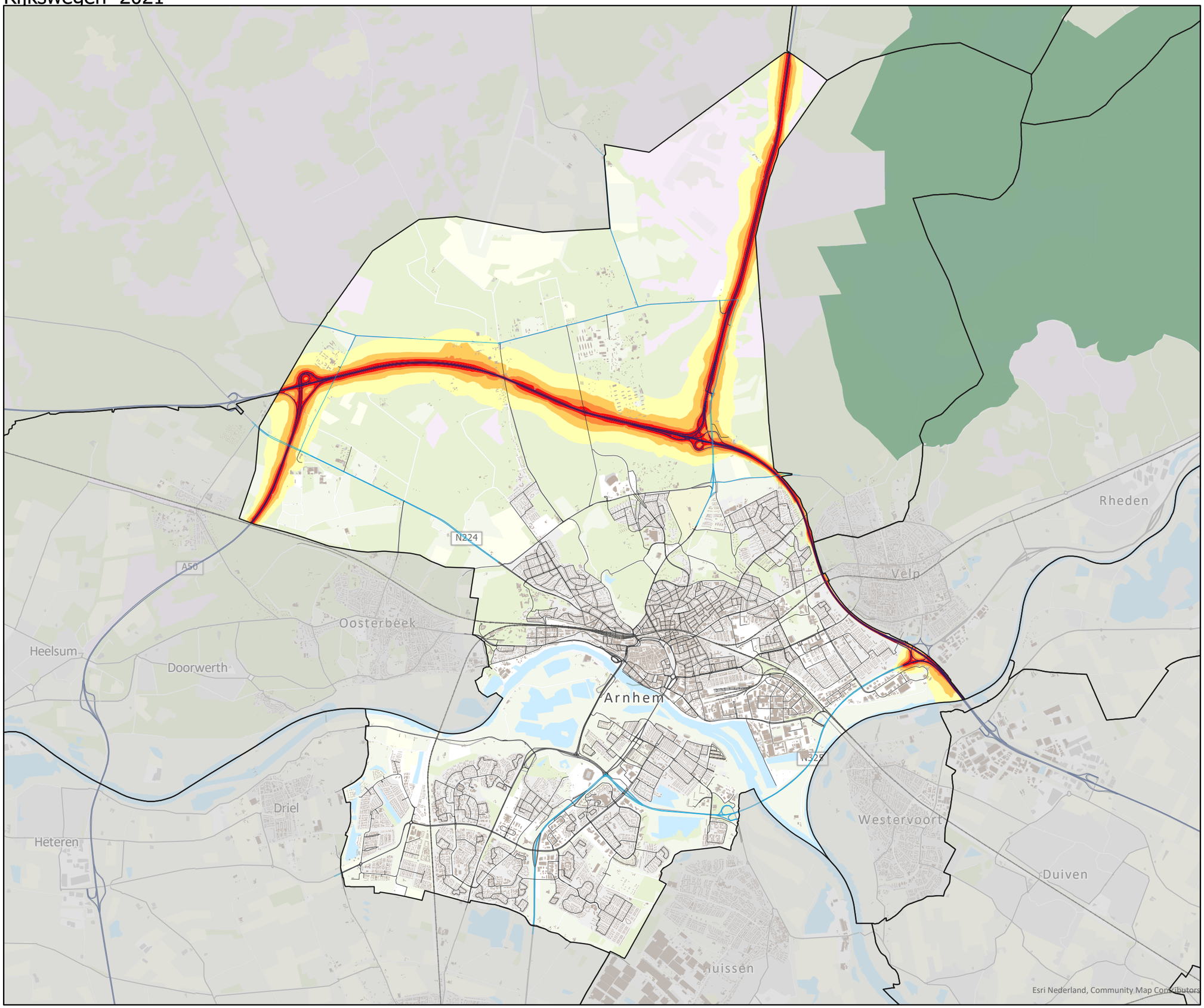

Legenda

- Schermen
- Gebouwen
- Stille gebieden

Spoorwegen

- Spoorwegen

Wegen

- Rijk
- Provincie
- Gemeente

Rijkswegen 2021

Lnight

- 50 - 54 dB
- 55 - 59 dB
- 60 - 64 dB
- 65 - 69 dB
- >= 70 dB

N

0 2.6 Kilometers

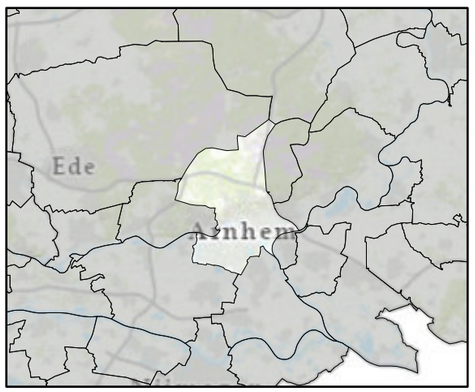

Gemeente Arnhem

Wegverkeer totaal 2021

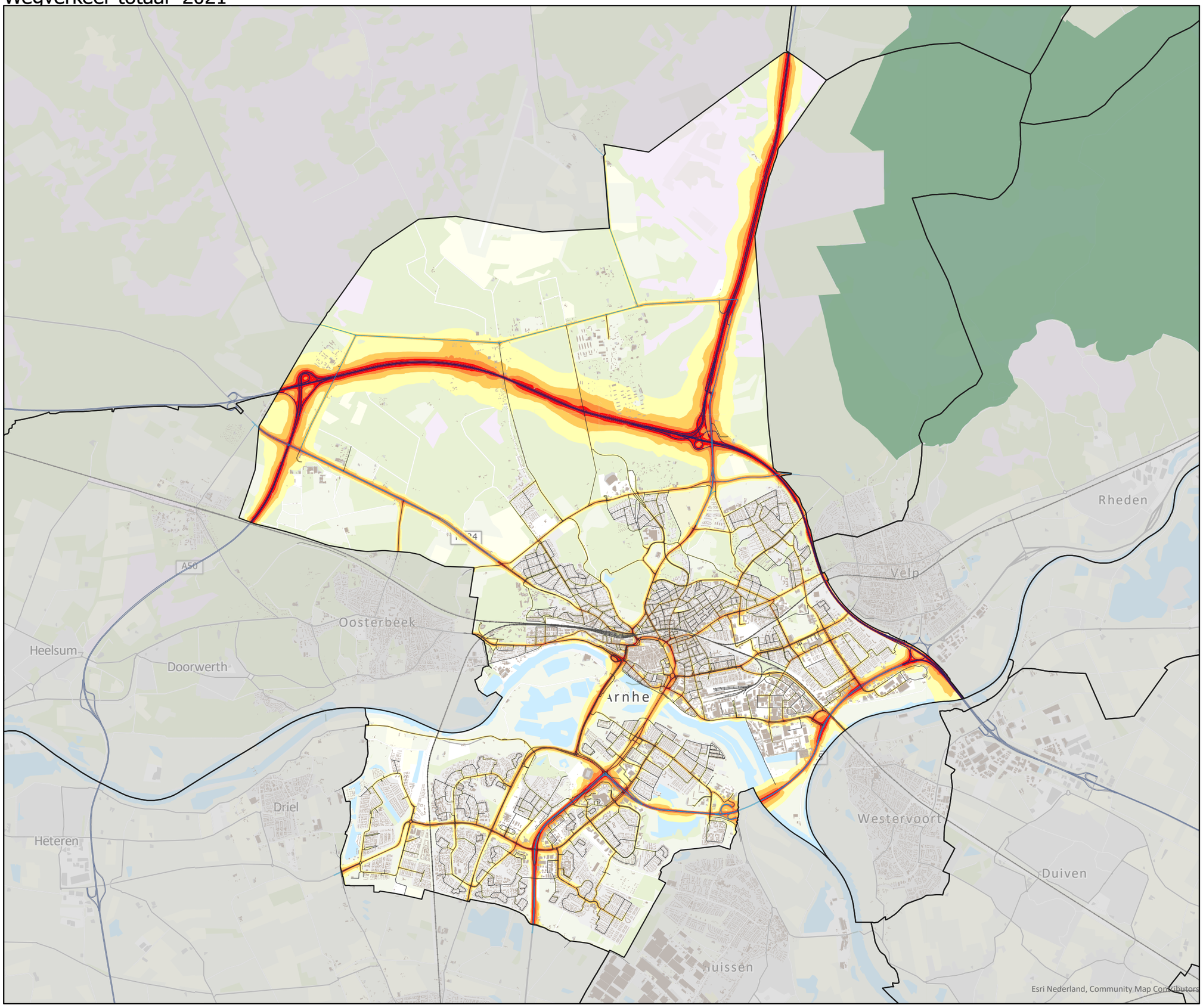

Legenda

- Schermen
- Gebouwen
- Stille gebieden

Spoorwegen

- Spoorwegen

Wegen

- Rijk
- Provincie
- Gemeente

Wegverkeer totaal 2021

Lnight

- 50 - 54 dB
- 55 - 59 dB
- 60 - 64 dB
- 65 - 69 dB
- >= 70 dB

N

0 2.6 Kilometers

Gemeente Arnhem
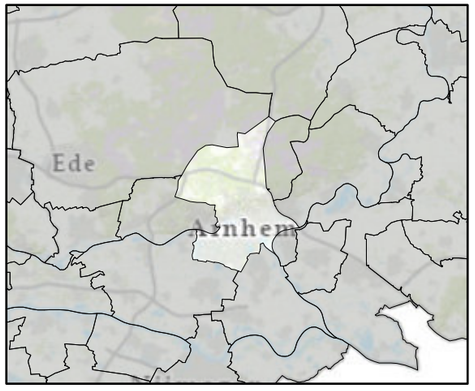
dGmR